

III
ACTIVIDADES
DE URGENCIA

ANUARIO ARQUEOLÓGICO
DE ANDALUCÍA / 1988

ANUARIO ARQUEOLOGICO DE ANDALUCIA 1988
ACTIVIDADES DE URGENCIA
INFORMES Y MEMORIAS



ANUARIO ARQUEOLOGICO DE ANDALUCIA 88. III
Actividades de Urgencia. Informes y Memorias

© *de la presente edición*: CONSEJERIA DE CULTURA Y MEDIO AMBIENTE DE LA JUNTA DE ANDALUCIA
Dirección General de Bienes Culturales

Abreviatura: AAA'88. III

Coordinación: Anselmo Valdés y Amalia de Góngora
Maquetación: Nieva Capote, Cristina Peralta y José L. Márquez
Fotomecánica: Día.
Fotocomposición: Sevilla Equipo 28, S.A.
Colaboración: Isabel Lobillo e Ignacio Capote
Impresión y encuadernación: Tf Sevilla-Madrid

Es una realización Sevilla EQUIPO 28

ISBN: 84-87004-11-3 (Obra completa)
ISBN: 84-87004-14-8 (Tomo III)
Depósito Legal: SE-1920-1990

INDICE

ACTIVIDADES ARQUEOLOGICAS DE URGENCIA.....	5	EXCAVACION ARQUEOLOGICA DE URGENCIA EN "LAS ERAS DEL PAJARO" UBEDA, JAEN.....	139
MEMORIA DE LA EXCAVACION DE URGENCIA EN CABECICO DE PARRA DE ALMIZARAQUE (CUEVAS DE ALMANZORA, ALMERIA).....	7	<i>Rafael Lizcano Prestel, Narciso Zafrá de la Torre</i>	
<i>José Luis López Castro, Concepción San Martín Montilla, Trinidad Escoriza Mateu</i>		PROSPECCION CON SONDEOS ESTRATIGRAFICOS EN ERMITA DE LA VIRGEN DE LA ENCINA (BAÑOS DE LA ENCINA, JAEN). INFORME PRELIMINAR.....	148
EXCAVACION ARQUEOLOGICA DE URGENCIA EN LA NECROPOLIS HISPANO-MUSULMANA DE PUERTA PURCHENA, ALMERIA 1988.....	12	<i>Concepción Choclán Sabina, Cristóbal Pérez Bareas</i>	
<i>Francisco Miguel Alcaraz Hernández</i>		EXCAVACION DE URGENCIA EN EL CERRO DEL ESPINO, (TORREDEL-CAMPO-JAEN). 1988.....	157
INTERVENCION ARQUEOLOGICA DE URGENCIA EN LAS CALLES LICEO-POSADA DEL MAR. ALMERIA 1988	20	<i>Concepción Choclán Sabina</i>	
<i>Francisco Miguel Alcaraz Hernández</i>		PROSPECCION ARQUEOLOGICA SUPERFICIAL EN EL TERMINO MUNICIPAL DE MARMOLEJO (JAEN).....	164
EXCAVACION DE URGENCIA EN VILLARICOS, CUEVAS DEL ALMANZORA, ALMERIA 1988.....	26	<i>José Luis Serrano Peña, Bartolomé E. Coba González, Carmen Rísquez Cuenca, Salvador Montilla Pérez</i>	
<i>Francisco Miguel Alcaraz Hernández</i>		PROSPECCION ARQUEOLOGICA SUPERFICIAL DE URGENCIA EN TORNO A LAS CARRETERAS NACIONALES 321 (UBEDA-MALAGA) Y 324 (CORDOBA-ALMERIA).....	167
EXCAVACIONES DE URGENCIA EN "MACAEL VIEJO" (MACAEL, ALMERIA)	30	<i>Juan Carlos Castillo Armenteros, José Luis Castillo Armenteros, José Carlos Lara Jiménez, María del Mar Marín García, María del Carmen Pérez Martínez</i>	
<i>Gabriel Martínez Fernández, Antonio Gómez Becerra</i>		PROSPECCION POR VIA DE URGENCIA EN EL TERMINO MUNICIPAL DE LA CAROLINA (JAEN).....	173
UN EJEMPLO (¿SINGULAR?) DE EVOLUCION URBANA DE ALMERIA. EXCAVACIONES ARQUEOLOGICAS EN LA C/ GERONA.....	39	<i>José Castilla Segura, Victoria Ruiz Sánchez</i>	
<i>José Luis García López</i>		TERCERA FASE DE INTERVENCION EN EL BAÑO DEL NARANJO (JAEN, 1988).....	177
ESTUDIO PRELIMINAR DE LA CERAMICA ISLAMICA DE CASINAS (ARCOS DE LA FRONTERA, CADIZ). CAMPAÑA DE 1988.....	54	<i>Vicente Salvatierra Cuenca, Juan Carlos Castillo Armenteros</i>	
<i>Francisco Cavilla Sánchez-Molero, Carmen Aranda Linares</i>		MEMORIA DE ACTUACION ARQUEOLOGICA URBANA EN EL CASTILLO DE ARJONILLA.....	182
LA CERAMICA ISLAMICA DE BARBESULA (SAN ROQUE, CADIZ). APUNTES SOBRE LAS PRODUCCIONES ALMOHADES DEL SUROESTE PENINSULAR	64	<i>Francisco Nocete Calvo</i>	
<i>Francisco Cavilla Sánchez-Molero</i>		EXCAVACION ARQUEOLOGICA DE URGENCIA EN EL ENTORNO DEL CASTILLO DE BAÑOS DE LA ENCINA (JAEN).....	191
EXCAVACIONES DE URGENCIA EN EL BARRIO ALTO DE BENAOCAZ (CADIZ).....	71	<i>José Luis Castillo Armenteros, José Carlos Lara Jiménez, Concepción Choclán Sabina</i>	
<i>Luis Javier Guerrero Misa</i>		EXCAVACIONES ARQUEOLOGICAS EN EL ASENTAMIENTO DE "LA CAMPIÑA". MARMOLEJO, JAEN.....	197
LA NECROPOLIS PREHISTORICA DEL CERRO DE LA CASERIA, ALCALA DEL VALLE (CADIZ).....	78	<i>Manuel Molinos, José Luis Serrano, Bartolomé Coba</i>	
<i>Federico Martínez Rodríguez, Carlos Pereda Acien</i>		EXCAVACIONES DE URGENCIA EN EL PASEO DE LAS MURALLAS DE BAEZA (JAEN).....	204
TORRE MELGAREJO, UN SEPULCRO DE INHUMACION COLECTIVA EN LOS LLANOS DE CAULINA (JEREZ, CADIZ).....	84	<i>Narciso Zafrá de la Torre, Juan Carlos Castillo Armenteros</i>	
<i>Rosalía González Rodríguez, José Ramos Muñoz</i>		MORRON DE GUADAHORNILLOS (BEAS DE SEGURA, JAEN). UNA ACTUACION DE URGENCIA SIN SONDEO ARQUEOLOGICO.....	211
EXCAVACIONES ARQUEOLOGICAS DE URGENCIA EN LAS OBRAS DEL ALCANTARILLADO DE LA CALLE CONDESA VILLAFUENTE BERMEJA. EXTRAMUROS DE CADIZ. SECTOR I: NECROPOLIS FENICIO-PUNICA.....	99	<i>Francisco Nocete Calvo</i>	
<i>Lorenzo Perdigones Moreno, Angel Muñoz Vicente, Miguel Angel Saenz Gómez</i>		EXCAVACIONES DE URGENCIA EN LAS TERMAS ROMANAS DE SANTA MARIA (ANTEQUERA, MALAGA). CAMPAÑA DE 1988.....	220
EXCAVACIONES ARQUEOLOGICAS DE URGENCIA EN LOS HORNOS PUNICOS DE TORRE ALTA. SAN FERNANDO, CADIZ.....	106	<i>Rafel Atencia Páez, Manuel Romero Pérez, Isabel Elvira Rueda Rodríguez</i>	
<i>Lorenzo Perdigones Moreno, Angel Muñoz Vicente</i>		SONDEO EN CERRO CERROSO (MALAGA).....	227
IV CAMPAÑA DE EXCAVACIONES ARQUEOLOGICAS EN LA NECROPOLIS ROMANA DE CARISSA-AURELIA (ESPERA-BORNOS-CADIZ).....	113	<i>Carmen Peral, Carmen Iñiguez, Bartolomé Mora</i>	
<i>María Luisa Lavado Florido, Lorenzo Perdigones Moreno</i>		PROSPECCIONES ARQUEOLOGICAS EN LA CUENCA DEL GUADALHORCE (MALAGA).....	232
SONDEO ESTRATIGRAFICO EN EL SOLAR Nº 3 DE LA CALLE LA FUENTE (HUELVA).....	120	<i>Angel Recio Ruiz</i>	
<i>Jesús Fernández Jurado, José María García Rincón</i>		EL DOLMEN DEL CERRO DE LA CRUZ BLANCA. EL BURGO-MALAGA.....	236
INFORME SONDEO ARQUEOLOGICO SOLAR RITA LUNA-PULIDERO.....	122	<i>Fernando Villaseca Díaz, Antonio Garrido Luque</i>	
<i>Carmen Peral Bejarano, Inés Fernández Guirado</i>		INFORME SOBRE LAS ACTIVIDADES ARQUEOLOGICAS REALIZADAS EN EL YACIMIENTO ROMANO DENOMINADO "ENTORNO DEL CASTILLO DE LA DUQUESA" MANILVA-MALAGA (1987-1989).....	240
YACIMIENTOS EN TRAVERTINOS: LOS CASOS DE ALAJAR Y ZUFRE EN LA SIERRA DE HUELVA (PROSPECCION GEOARQUEOLOGICA, 1988).....	133	<i>Fernando Villaseca Díaz</i>	
<i>Francisco Borja Barrera, Francisco Gómez Toscano</i>			

HALLAZGOS ARQUEOLOGICOS DE EPOCA ROMANA EN CALLE CERROJO (MALAGA).....	241	EXCAVACION DE URGENCIA EN LA CUEVA ARTIFICIAL DE LOS CORRALONES (GILENA, SEVILLA).....	374
<i>Bartolomé Mora Serrano</i>		<i>Encarnación Rivero Galán, Rosario Cruz-Auñón Briones</i>	
ALGUNAS CONSIDERACIONES EN TORNIO AL YACIMIENTO "CERRO SANCHEZ" (SIERRA DE YEGUAS, MALAGA).....	245	INFORME DE LA PROSPECCION ARQUEOLOGICA SUPERFICIAL DEL TERMINO MUNICIPAL DE AZNALCAZAR (SEVILLA).....	377
<i>F. Javier Medianero Soto, J. Carlos Tellería Sebastián</i>		<i>Sandra Rodríguez de Guzmán Sánchez, Pilar Cáceres Misa</i>	
EXCAVACIONES ARQUEOLOGICAS DE URGENCIA PRACTICADAS EN EL HUERTO DE LAS DESCALZAS, C/ ARCOLLON. CARMONA, SEVILLA.....	251	ACTUACION ARQUEOLOGICA EN EL SOLAR DE LA CALLE SAN VICENTE Nº 79-81-83 (SEVILLA).....	382
<i>R. Cardenete, R. Lineros</i>		<i>José Escudero Cuesta, César N. Rodríguez Achútegui</i>	
EXCAVACIONES ARQUEOLOGICAS DE URGENCIA EN EL SOLAR DE LA C/ HIGUERAL 2, CARMONA (SEVILLA).....	257	INTERVENCION ARQUEOLOGICA DE URGENCIA EN "LA TORRE DEL AGUA" (OSUNA, SEVILLA).....	386
<i>R. Cardenete, M.T. Gómez, R. Lineros, I. Rodríguez</i>		<i>Jesús de la Ascensión Salas Alvarez, Juan Antonio Pérez Rangel</i>	
EXCAVACIONES ARQUEOLOGICAS DE URGENCIA PRACTICADAS EN EL SOLAR Nº 2 C/ BARBACANA ALTA. CARMONA, SEVILLA.....	264	LA CAMPAÑA DE 1988 EN EL ANTIGUO NOVIADO DE SAN LUIS. SEVILLA.....	392
<i>R. Cardenete, R. Lineros</i>		<i>Antonio Gómez Martín</i>	
EXCAVACIONES ARQUEOLOGICAS DE URGENCIA EN EL SOLAR DE LA C/ GENERAL FREIRE S/N. SEVILLA.....	271	LA TUMBA ROMANA DE ORIPPO: DOS HERMANAS (SEVILLA).....	397
<i>R. Cardenete, M.T. Gómez, A. Jiménez, R. Lineros, I. Rodríguez</i>		<i>Carlos Romero Moragas, José Escudero Cuesta</i>	
NECROPOLIS DE CUEVAS ARTIFICIALES EN MONTEGIL (MORON DE LA FRONTERA, SEVILLA).....	279	EL CASTILLO DE ALCAIA DE GUADAIRA. CAMPAÑA DE 1988.....	403
<i>R. Cruz-Auñón Briones, E. Rivero Galán</i>		<i>Rafael Fernández Ruiz, Manuel Vera Reina</i>	
EXCAVACION DE URGENCIA DE UNA ESTRUCTURA SILIFORME DE ENTERRAMIENTO EN EL CORTIJO DE MARIA LUISA (CANTILLANA, SEVILLA)	283	EXCAVACIONES ARQUEOLOGICAS EN LA CALLE MARMOLES Nº 9: LA PROBLEMÁTICA DEL SECTOR.....	407
<i>Isabel E. Santana Falcón</i>		<i>José Escudero Cuesta, Manuel Vera Reina</i>	
PROSPECCION ARQUEOLOGICA SUPERFICIAL EN LA PROVINCIA DE SEVILLA.....	286	ACTUACIONES ARQUEOLOGICAS EN EL CASTILLO DE MORON DE LA FRONTERA (SEVILLA). CAMPAÑA DE 1988. LAS TECNICAS CONSTRUCTIVAS.....	411
<i>Marcos A. Hunt Ortiz</i>		<i>Manuel Vera Reina, Rafael Fernández Ruiz</i>	
ACTUACIONES DE URGENCIA EN GILENA, 1988.....	292	EXCAVACION EN LA CALLE MIGUEL DE CERVANTES NUM. 3. ECIIJA. (SEVILLA) 1988.....	418
<i>Antonio de la Hoz Gándara</i>		<i>Ignacio Rodríguez Temiño</i>	
PROSPECCION ARQUEOLOGICA SUPERFICIAL DEL TERMINO MUNICIPAL DEL RUBIO (SEVILLA).....	299	EXCAVACION EN LAS CALLES FRANCISCO NUM. 15 Y 17 Y MORTEGINA NUM. 7 Y 9. ECIIJA. SEVILLA.....	424
<i>Juan Manuel Vargas Jiménez, Ana S. Rojo Salas, Francisco Sierra Alonso</i>		<i>Esther Núñez Pariente de León</i>	
PROSPECCION ARQUEOLOGICA SUPERFICIAL DEL T.M. DE GILENA (SEVILLA).....	306	EXCAVACION EN LA NECROPOLIS DEL CERRO DE LAS BALAS. ECIIJA.....	429
<i>Ana S. Romo Salas, Francisco Sierra Alonso, Juan Manuel Vargas Jiménez</i>		<i>Esther Núñez Pariente de León, Jesús Muñoz Tinoco</i>	
RESUMEN DE LA MEMORIA DE LAS EXCAVACIONES ARQUEOLOGICAS EFECTUADAS EN LORA DE ESTEPA (SEVILLA) DURANTE 1988.....	315	INTERVENCIONES ARQUEOLOGICAS EN ECIIJA (SEVILLA) 1988.....	434
<i>Luis Javier Guerrero Misa, José María Juárez Martín</i>		<i>Ignacio Rodríguez Temiño, Esther Núñez Pariente de León</i>	
LA NECROPOLIS DE LA MATA DE LAS PILAS Y DE LA COOPERATIVA OLIVARERA DE LORA DE ESTEPA (SEVILLA).....	323		
<i>Luis Javier Guerrero Misa, José María Juárez Martín</i>			
PROSPECCIONES SISTEMATICAS EN LA ANTIGUA CELTI (PEÑAFLOR, LA VIÑA) EN 1987 Y 1988.....	327		
<i>Simon Keay, José Remesal, John Greighton, David Jordan</i>			
ANALISIS ARQUEOLOGICO DEL MONASTERIO DE SAN JERONIMO DE BUENAVISTA. SEVILLA.....	335		
<i>Florentino Pozo Blázquez, Miguel Angel Tabales Rodríguez</i>			
PROSPECCION ARQUEOLOGICA SUPERFICIAL DEL TERMINO MUNICIPAL DE ESTEPA (SEVILLA).....	340		
<i>José María Juárez Martín</i>			
PROSPECCION ARQUEOLOGICA SUPERFICIAL DE LOS TERRENOS AFECTADOS POR LA PRESA "JOSE TORAN" EN EL TERMINO MUNICIPAL DE PUEBLA DE LOS INFANTES (SEVILLA).....	345		
<i>Reyes Ojeda Calvo, Isabel Santana Falcón, Antonio García Gómez</i>			
EXCAVACIONES DE URGENCIA EN EL YACIMIENTO CALCOLITICO DE VALENCINA DE LA CONCEPCION (SEVILLA).....	354		
<i>T. Murillo Díaz, R. Cruz-Auñón Briones, V. Hurtado Pérez</i>			
EXCAVACIONES ARQUEOLOGICAS EN EL CASTILLO DE ALANIS DE LA SIERRA (SEVILLA). CAMPAÑA DE 1988.....	360		
<i>César N. Rodríguez Achútegui, Angeles M. Latorre Ensellem, Pilar Fernández Navas</i>			
INTERVENCION ARQUEOLOGICA DE URGENCIA EN LA FINCA "LA RUBIA". ALANIS DE LA SIERRA (SEVILLA).....	367		
<i>César N. Rodríguez Achútegui, Florentino Pozo Blázquez</i>			

PROSPECCION ARQUEOLOGICA SUPERFICIAL DE LOS TERRENOS AFECTADOS POR LA PRESA "JOSE TORAN" EN EL TERMINO MUNICIPAL DE PUEBLA DE LOS INFANTES (SEVILLA)

REYES OJEDA CALVO
ISABEL SANTANA FALCON
ANTONIO GARCIA GOMEZ

La construcción de la presa José Torán por parte de la Confederación Hidrográfica del Guadalquivir inundará un extenso territorio perteneciente en su mayor parte al Término Municipal de Puebla de los Infantes (Sevilla), así como una pequeña porción de los términos municipales de Lora del Río (Sevilla) y Constantina (Sevilla). En esta zona existen una serie de yacimientos arqueológicos de los cuales teníamos noticias, y que, a partir de la puesta en funcionamiento de la Presa se verán afectados por la misma.

En esta situación era necesario, como primera medida, la Prospección Arqueológica de la zona para localizar con exactitud éstos y otros posibles yacimientos.

El trabajo se llevó a cabo durante los meses de septiembre y octubre de 1988, prospectándose de forma exhaustiva todo el área inundable. La localización de los yacimientos trajo consigo la recogida de materiales superficiales, levantamiento de planos, limpieza de estructuras y fotografía de éstas así como del entorno de cada yacimiento, realizando finalmente el estudio de los materiales recogidos y elaborando fichas de valoración de los distintos sitios arqueológicos.

El área que quedará inundada tras la puesta en funcionamiento de la Presa ocupará una extensión de aproximadamente 11 km. de longitud y una anchura máxima de casi 3 km., contando con una cota superior a 160 m. sobre el nivel del mar. Viene a coincidir en su mayor parte con un fértil valle atravesado en dirección NE-SW por el arroyo del Toril, en el extremo Sur del Término Municipal de Puebla de los Infantes, y con un pequeño tramo de los términos municipales de Constantina y Lora del Río recorridos por el Guadalbaccar.

Las primeras noticias escritas del lugar se producen después de la Reconquista (1255), cuando Alfonso X otorga a su sobrino Enrique Enríquez la posesión del Donadío de Castril, que abarcaba todo el valle objeto de nuestro estudio, entonces llamado Valle de Valgruado. A partir de este momento el antiguo asentamiento de *Cañebolo* pasará a llamarse Puebla de los Infantes.

Esta zona ha sido poco estudiada hasta ahora, contando sólo con breves noticias aparecidas en los trabajos de Guseme (1773), que localiza la antigua *Canabulla*, explotación de plomo argentífero y cobre, en la misma Puebla de los Infantes; Candau y Pizarro (1894), Bonsor (1931), Thouvenot (1947) y Ponsich (1979).

Además de los yacimientos detectados en la zona que va a ocupar el embalse, tenemos noticias de la existencia de sitios de mayor entidad en el mismo Término Municipal que vienen siendo sistemáticamente arrasados por buscadores clandestinos.

INTRODUCCION GEOGRAFICA¹

En el término septentrional de la provincia de Sevilla, al N del Guadalquivir, se extiende el espacio natural de la Sierra Norte, que constituye una pequeña fracción del sistema orográfico de Sierra Morena.

En el sistema natural del primer escalón de la Sierra Norte, en la parte más meridional de la Sierra Morena sevillana se encuentra el valle de los arroyos del Toril y del Guadalbaccar, objeto de nuestro estudio; una zona a cubrir por las aguas embalsadas de la Presa José Torán, con una capacidad total de 101 mill./m³ y una regulación anual de 30 mill./m³ para riegos (fig. 1).

El valle, que hemos denominado de la confluencia de los arroyos

del Toril y Guadalbaccar, supone una zona de transición entre el valle del Guadalquivir y la Sierra. Aunque inmerso ya dentro de ella, es geológicamente de gran complejidad, encontrando materiales litológicamente diferentes y de edades distintas, desde el cámbrico inferior hasta materiales coluviales del cuaternario.

Geomorfológicamente se trata de una depresión paleozoica cubierta en gran parte por materiales terciarios. Es un valle completamente cerrado excepto por el estrecho y profundo tajo del Guadalbaccar, rodeado de montañas de relieves suaves con alturas no superiores a los 500 m., y en las que se puede apreciar la formación de superficies de aplanamiento rejuvenecidas tras el paroxismo alpino por la acción erosiva de los cursos fluviales que se encajan transversalmente en los materiales.

Se trata de un valle en V truncada hacia el Norte, pues aquí la pendiente se hace mucho menos acusada (10% aprox.) debido a la formación de un "glacis" en forma de media luna que contacta suavemente con las montañas que bordean el valle por el Norte (con alturas moderadas no superiores a 400 m.). Por el Sur, al contrario, la zona depresionaria contacta directamente con unas alturas similares (400-500 m.) y con pendientes mayores del 30%, dando la apariencia de un valle truncado hacia el Norte pero donde las alturas máximas vienen a ser las mismas en ambas márgenes.

LAM. I. Interior de la llamada Fuente del Cañuelo.





FIG. 1. a. Situación en la Provincia.

En cuanto a la orientación hay que decir que no existe una única tendencia, por cuanto las montañas del Norte parecen adquirir una alineación NW-SE y en el Sur NW-SW, mientras que en el Oeste la dirección tiende a ser N-S. En el fondo del valle destacan las formas y las superficies planas intercaladas con los relieves en pequeñas mesas, típicas de materiales sedimentarios.

En lo referente al clima, se trata del tipo Mediterráneo Subtropical.

En sus orígenes la depresión formaría probablemente una cuenca endorreica, limitada por las montañas que la rodean, hasta que la erosión remontante del Guadalbacar excavó una profunda garganta, dando lugar a la evacuación de las aguas de la cuenca hacia el valle del Guadalquivir. Esta cuenca es de las denominadas de drenaje paralelo en su mayoría, pues se presenta en zonas homogéneas de pendientes suaves y uniformes.

La red hidrográfica actual posee dos colectores principales: arroyos del Toril y del Guadalbacar, que capturan los numerosos arroyos que discurren transversalmente de Norte a Sur y que a su vez cortan las alineaciones montañosas paleozoicas, produciendo tajos de moderada consideración que, sin embargo, logran rejuvenecer el relieve primario.

En relación a la zona que estudiamos es más importante el arroyo del Toril, pues recorre la mayor parte de la zona a cubrir por las aguas del embalse. Sin embargo el Guadalbacar posee una extensión de cuenca y una longitud de cauce mucho mayor que el anterior, con lo que a efectos de evacuación de aguas de la sierra al valle es más importante este último.

Teniendo en cuenta las condiciones de índole climática, el régimen fluvial es de tipo mediterráneo, paralelizándose con el régimen de lluvias, su principal fuente de alimentación. El porcentaje de agua que escapa a la evapotranspiración en su posibilidad de escorrentía (la otra posibilidad es la filtración) es alta, sobre todo en los meses donde se produce el máximo de lluvias.

Clima y suelos determinan la vegetación natural. La zona del valle del Guadalbacar se ve ocupada por el dominio climático potencial o clímax de la *Oleo Ceratonium* (asociación acebuche-algarrobo), que se extiende por las altitudes inferiores a 400 m., y en los que generalmente, la acción del hombre desde la prehistoria ha llevado a una prolongada deforestación. La asociación clímax que presenta el *Oleo Ceratonium* es la llamada *Asparaguetum-Ramnetum-Cistetosum* que se presenta como un matorral alto y muy denso.

La vegetación predominante es tanto arbórea como arbustiva, fundamentalmente bosques de encinas y alcornoques, sotobosques

de cistáceas y mirtáceas, así como pastos naturales que se aprovechan para el ganado vacuno, lanar, caprino y porcino. De las especies arbóreas que se desarrollan de forma espontánea, el hombre ha cultivado secularmente el algarrobo y el acebuche doméstico u olivo. Los pastizales son generalmente pobres, sobre todo cuando no están majadeados y pertenecen a la alianza *Thero-Brachypodium-Siliceneum*.

Finalmente hay que destacar la importancia de la zona en lo que respecta a los recursos mineros. Este valle, enclavado en una zona minera de reconocida fama desde la antigüedad (Strab. III, 2, 8-9), cuenta con una serie de yacimientos de minerales que, entre otros, ofrecen cobre, plomo, hierro..., algunos de ellos ya explotados en el pasado. Ponsich ya hace referencia a algunas de estas explotaciones, fundamentalmente de cobre, así *Cortijo del Gadayo* (Minas del Galayo?), la *Mesquita y Mendoza*. En todas ellas halló vestigios de ocupación romana.

Visto los caracteres del medio físico y sus potencialidades en cuanto a recursos naturales, queda justificar las causas del por qué de los asentamientos históricos en el valle, configurándose éste como un lugar de tránsito entre la sierra y el valle del Guadalquivir, con las riquezas naturales suficientes como para desarrollar la vida de grupos humanos relativamente numerosos.

Por todo ello, a la hora de la prospección la zona se presentaba como un área estratégica para el asentamiento de grupos humanos.

DESCRIPCION DE LOS YACIMIENTOS

1. *El Ruidero*: Sitio indeterminado donde se han recuperado restos de escorias, fragmentos de toberas y mineral en bruto; una posible torta de fundición se encuentra actualmente en estudio, al igual que los restos de escorias, para determinar su cronología. No se halló ningún otro material excepto algunos fragmentos amorfos a torno, lo que unido a las características de las escorias nos hace pensar en un momento avanzado excluyéndose la metalurgia prehistórica.

2. *Fuente de El Cañuelo*: Estructura cuadrangular emergente cuya boca mide 1,55 x 1,55 m. al exterior y 0,75 x 0,75 m. en el interior. Conserva una profundidad de 1,70 m. y está constituida por tres hiladas de grandes sillares de tamaños y lados irregulares; entre ellos se intercalan, en los lados E y W, hiladas de ladrillo que por sus medidas no son romanos (lám. I). En el lado W el sillar central presenta labradas dos oquedades cuadrangulares, cuya profundidad medible rebasa 1 m. El lado N carece de un sillar en la base, quedando una abertura que comunica con la ribera del arroyo del

FIG. 1. b. Situación en la cuenca del río Retortillo y del arroyo Guadalbacar.

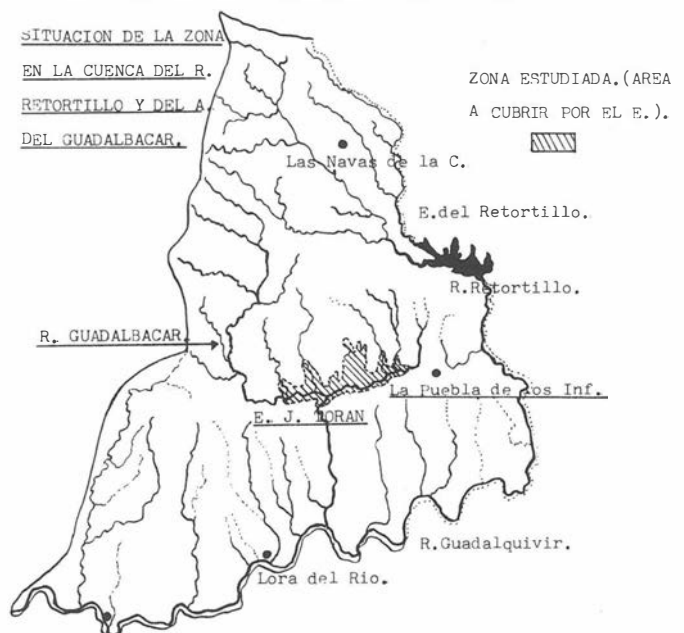
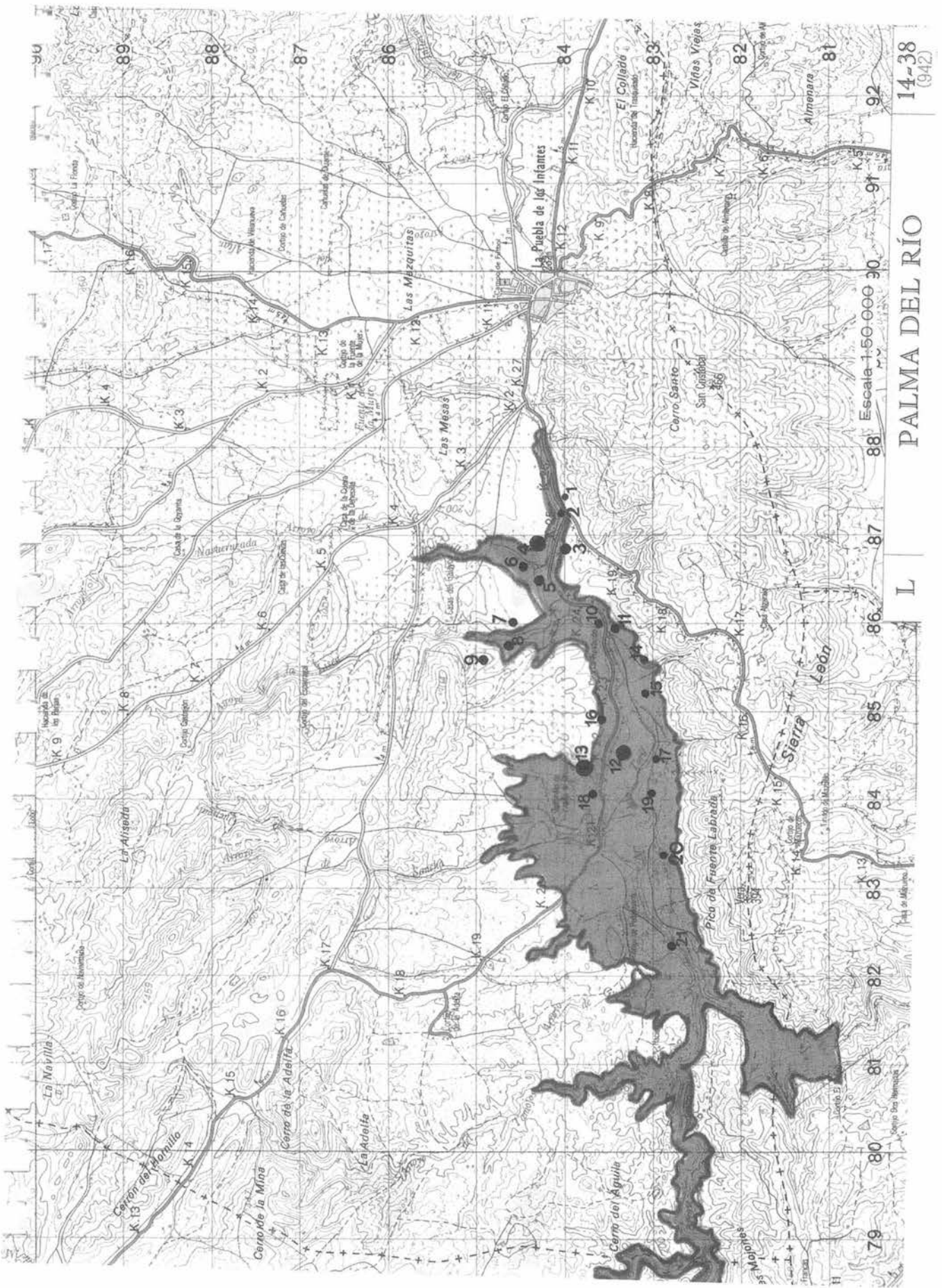


FIG. 2. Localización de los yacimientos.



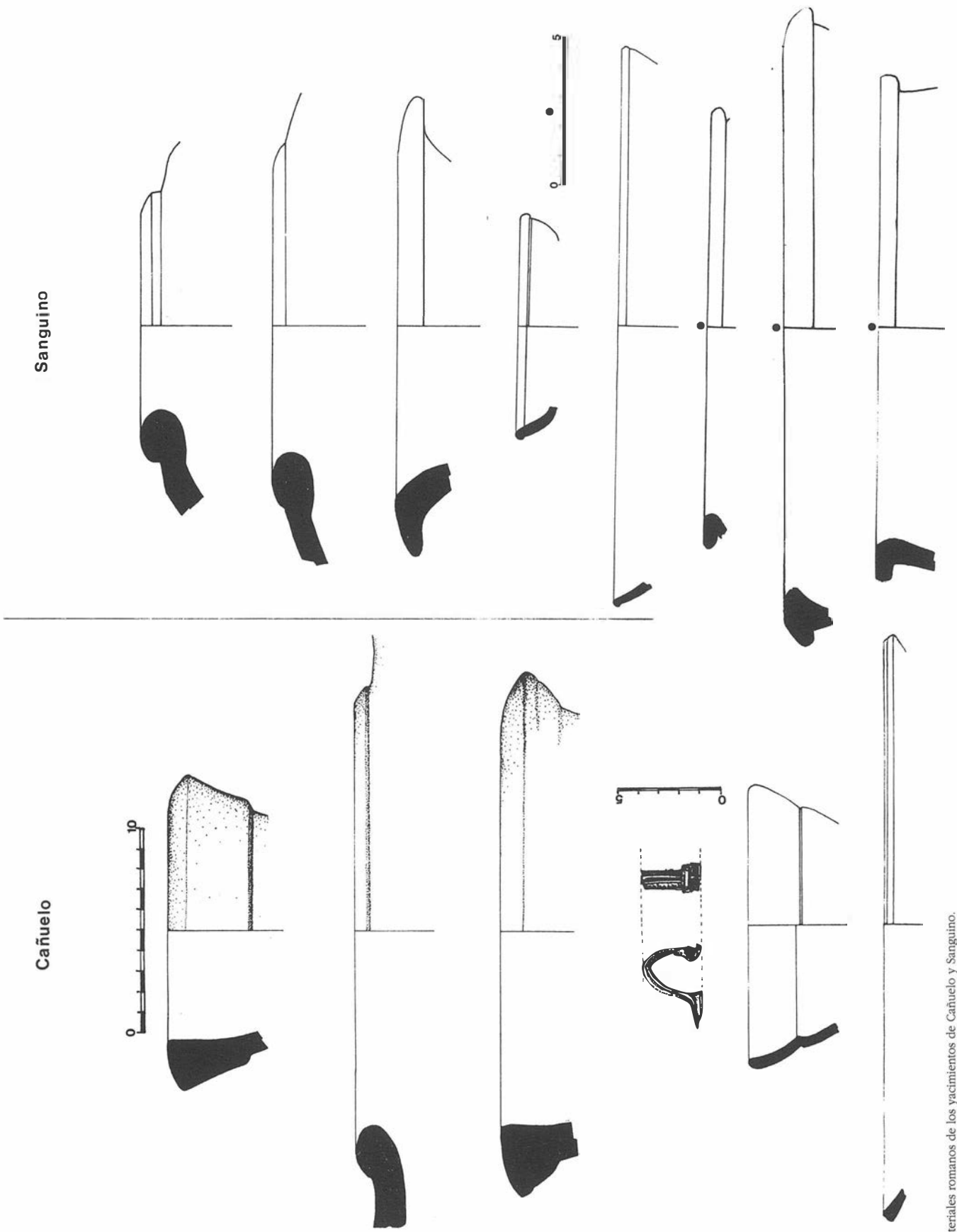



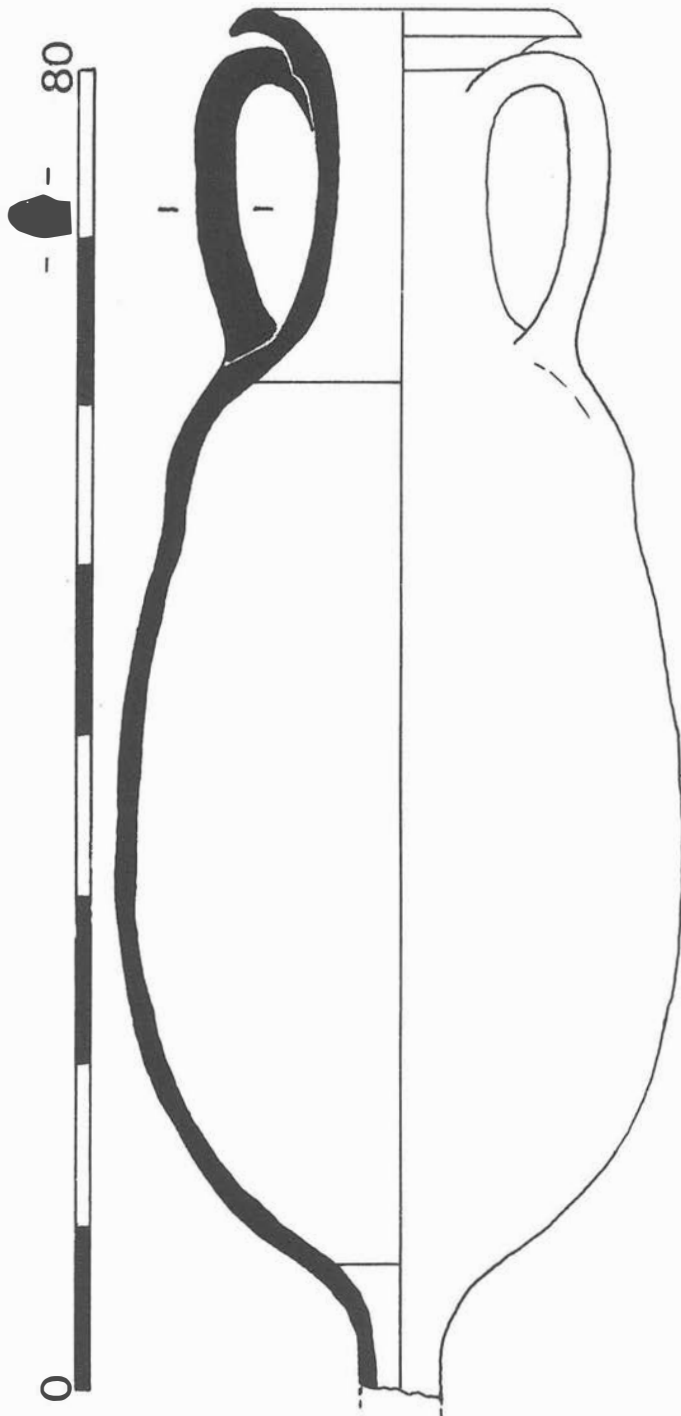
FIG. 3. Materiales romanos de los yacimientos de Cañuelo y Sanguino.

FIG. 4. Materiales romanos del yacimiento de Tejero I.



Toril, donde actualmente desemboca el caño de un manantial. Al ubicarse la fuente en el borde de un pequeño "cortado", salva la diferencia de nivel con respecto a la ribera del arroyo mediante una prolongación del muro N a base de grandes piedras irregulares, que a la vez sirven de cimentación para evitar el desplome de la misma por corrimientos de tierra. Estos pudieron ser causas de las sucesivas remociones o reconstrucciones sufridas por la fuente en diversos momentos (la última hace pocos años), en alguna de las cuales se alteró el recorrido del agua, que inicialmente pudo caer por los conductos labrados en el sillar, o bien recogerse en ella y distribuirse, a través de ellos, a los depósitos romanos de las cercanías. La existencia de varias estructuras hidráulicas romanas en las proximidades de esta fuente ha de estar relacionada con la cercanía del manantial. Si bien su datación es problemática debido a las múltiples reconstrucciones, la cercanía a las estructuras antes

FIG. 5. Anfora romana forma I de Beltrán procedente del yacimiento de Tejero II. Actualmente en colección particular.



mencionadas, así como la noticia del hallazgo de tuberías de plomo por la zona nos lleva a pensar en un origen romano.

3. *Sanguino*: Yacimiento romano que pudiera formar parte del asentamiento de El Cañuelo (separados por la actual carretera a Constantina y el arroyo Toril) que por la calidad del material encontrado pudiera considerarse, aunque con todas las reservas, una *villa*. Se conservan los restos emergentes de un depósito de agua romano. Según los materiales recuperados su cronología abarcaría desde el S. I d.C. hasta el Bajo Imperio.

El hallazgo de algunos fragmentos de cerámica prehistórica nos sugiere la posibilidad de un asentamiento anterior que pudo estar en relación con el detectado en El Carrasco (fig. 2).

4. *El Cañuelo (Castril)*: Importante asentamiento romano que pudo ser el mismo que el de Sanguino ya que ambos presentan materiales de la misma época (S. I d.C. - Ss. III/IV d.C.) y la distancia entre ellos es demasiado pequeña para considerarlos coetáneos. Los mismos motivos tenemos para considerar el yacimiento en la Era de Castril, situado al S y separado simplemente por el arroyo Toril. El material aparece en la zona más alta y laderas S y W de una suave loma delimitada por los arroyos del Toril al S y La Dehesilla al W. Pese a conservar estructuras emergentes, entre ellas un depósito con sus cuatro lados intactos y parte de otra estructura hidráulica, el yacimiento está muy arrasado, quedando, en la cumbre del lomo, las estructuras a nivel de cimiento.

También se han recuperado algunos fragmentos, escasos y poco significativos, de material prehistórico ¿Bronce? en relación con el yacimiento de El Carrasco, del que sólo lo separa el arroyo de La Dehesilla.

En toda la zona prospectada éste es el único yacimiento que presenta claramente dos momentos de ocupación: prehistórico en relación con El Carrasco y Sanguino, y romano en relación con Sanguino. Esto se explica por su privilegiada situación geográfica: suave colina al lado de dos arroyos que domina visualmente casi todo el valle del Guadalbaccar.

5. Era de Castril

6. *El Carrasco*: Lugar incierto, posible asentamiento prehistórico. Toda la cerámica recogida está hecha a mano. Las escasas formas halladas parecen indicar, con todas las reservas, un momento del Bronce, sin que se pueda precisar más. En la industria lítica destaca un elemento apuntado aunque abundan los restos de talla, una de ellas utilizada como muesca.

7. *Dehesa del Castril*: Concentración de material constructivo romano y cerámica común, por lo que sólo podemos considerarlo como un sitio incierto.

8. *Fundición I*: Asentamiento romano que sin llegar a ser una *villa*, tanto por su extensión como por la ausencia de materiales nobles, debió tener una cierta importancia. Parece estar relacionado con los cercanos yacimientos de Dehesa de Castril y/o Mesa del Villar, con los cuales en principio coincide en márgenes cronológicos y naturaleza.

9. *Mesa del Villar*: Este yacimiento, situado en la meseta y ladera S de una colina de altitud media, puede considerarse una explotación romana de carácter minero, que debe estar relacionada con la minería de la zona. En este sentido, es interesante destacar la existencia, a escasos metros, de las minas de pozo del Galayo. M. Ponsich² llama "Cortijo del Gadayo" a un yacimiento donde emplaza una mina de cobre explotada en la antigüedad y en cuyas proximidades constató la existencia de fragmentos de ladrillos y *tegulae*. Es significativo que en nuestro yacimiento no aparezcan elementos constructivos ni cerámicos de lujo, mientras que abundan las escorias y existen algunos sillares apilados para facilitar las labores agrícolas.

10. *Casa de la Fundición*: Edificio dedicado a la fundición de minerales que fechamos, por sus elementos arquitectónicos entre fines del S. XVIII y principios del S. XIX. El análisis de su estructura funcional originaria es difícil debido a las remodelaciones que ha sufrido, sirviendo actualmente de redil.

El ala E parece conservar parte de su estructura primaria, manteniendo también la fachada original en el lado N, de pilastras y arquivada de ladrillos trabajados, que responde al modelo de cortijada señorial de fines del S. XVIII y principios del S. XIX. El

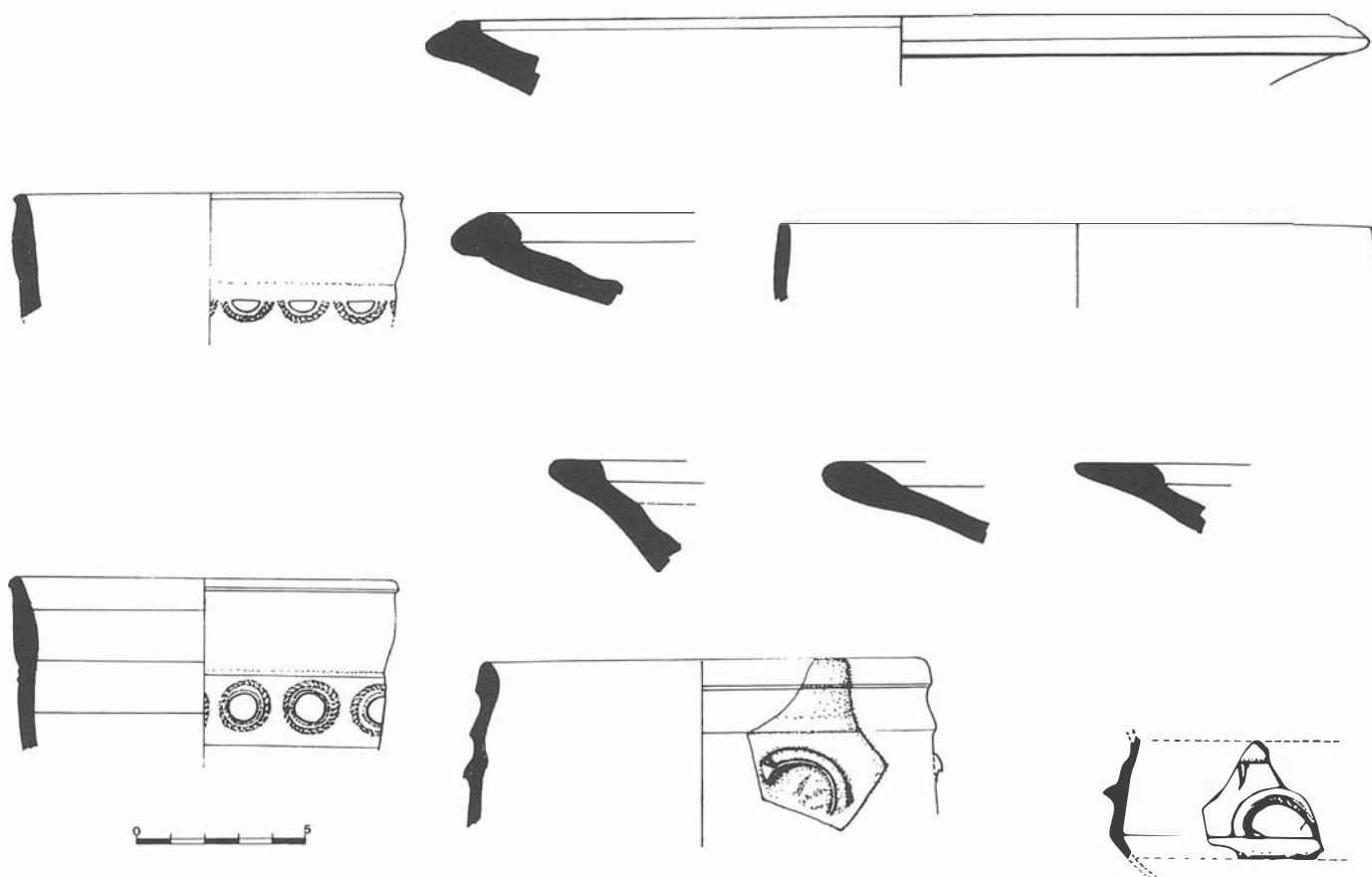


FIG. 6. Materiales romanos de los yacimientos de Tejero II, Era de Castril y Fundición I.

sector central es el que parece haberse dedicado a las tareas relacionadas con la fundición de minerales propiamente dicha; en esta zona, una abertura situada en el muro N construida a ras del suelo, comunica con un canal exterior actualmente semisepultado por agentes naturales, que desde aquí llega hasta el arroyo del Toril. El canal sirvió probablemente para el vertido de desechos y escorias de fundición, apareciendo en su interior y en las cercanías numerosos restos de galena.

La mina del Galayo dista aproximadamente 2 km de la Casa, que se halla en un avanzado estado de destrucción y será totalmente sepultada por las aguas del pantano.

11. Fundición II: Sitio incierto en el que se halló material diverso, como un machacador de piedra y fragmentos amorfos de cerámica común a torno romana. La escasez y pobreza del material junto con la inexistencia de materiales y restos constructivos, hace imposible precisar su cronología.

12. Tejero I: Asentamiento romano que por la cantidad, calidad y dispersión de los materiales parece tratarse de una villa. Por noticias orales sabemos que han aparecido dos mosaicos a pocos centímetros de la superficie, estando actualmente cubiertos. La cronología de los materiales oscila entre los siglos I y IV d.C.

Los cercanos yacimientos de Tejero II y La Vera I, que ofrecen materiales de igual margen cronológico, por sus características podrían interpretarse como parte integrante de esta villa.

13. Tejero II: Asentamiento romano posiblemente parte de una villa. La dispersión y abundancia de material romano nos hace pensar en un yacimiento de cierta importancia, aunque la ausencia de materiales constructivos de lujo parece desechar la idea de que fuera la *domus*. Los materiales estudiados indican como cronología más antigua la mitad del S. I d.C., si bien algunos fragmentos cerámicos plantean la posibilidad de habitación en momentos posteriores (Bajo Imperio).

A pesar de la abundancia de restos materiales, no se localizan restos de estructuras emergentes. Aunque tenemos referencias orales de la aparición cerca del pozo actual de un "muro" en el que se hallaban "metidas" varias ánforas, una de las cuales, muy

fragmentada, se conserva en colección particular (fig. 5).

En relación con el yacimiento de La Dehesa, del cual dista unos 150 m. aproximadamente, tenemos noticias orales que indican la existencia de unas "tumbas moras", que se hallaron al arrancar unos árboles cuarenta años atrás, lo que pudiera indicar una relación de ambos yacimientos. No obstante, no podemos pronunciarnos en este sentido por la escasez de datos.

14. Tejero III: Sitio incierto carente de restos de construcción. El escaso material recogido prueba la existencia de un asentamiento prehistórico por la zona y de un sitio romano, de los que no podemos precisar más debido a la carencia de materiales. El material cerámico a mano pudiera pertenecer a un momento indeterminado del II milenio, y pudiera haber rodado de zonas más altas o bien su escasez puede deberse a que al ser actualmente un olivar no se ara con frecuencia.

15. Tejero IV: Sitio impreciso, material escaso y muy disperso.

16. Tejero V: Sitio indeterminado del que sólo conocemos la referencia del hallazgo de un "ánfora" de plomohace unos treinta años, que fue posteriormente fundida. Debe tratarse, con toda seguridad, del mismo asentamiento que Tejero I del que sólo lo separa la carretera actual.

17. La Vera I: Asentamiento romano de cierta entidad, cuya posible relación con el Tejero I es dudosa. Además de material cerámico y de construcción romano encontramos un fragmento de fuste de granito y el umbral de una puerta con cuatro perforaciones (actualmente en el caserío).

Por otra parte, el hecho de que los propietarios recuerden haber encontrado "hachas de piedra", así como nuestro hallazgo de un núcleo de sílex, restos líticos de talla y algunos fragmentos a mano amorfos, hace pensar que en esta zona o en sus alrededores pudo haber algún asentamiento prehistórico, sin que pueda precisarse más.

18. La Dehesa: Sitio incierto. Los vestigios, de época romana, son escasos y se concentran en una zona de unos 50 m². Se reducen a los restos de dos muros paralelos revocados con *signinum* y algunas *tegulae* y *sillares*.

Carrasco

Sanguino

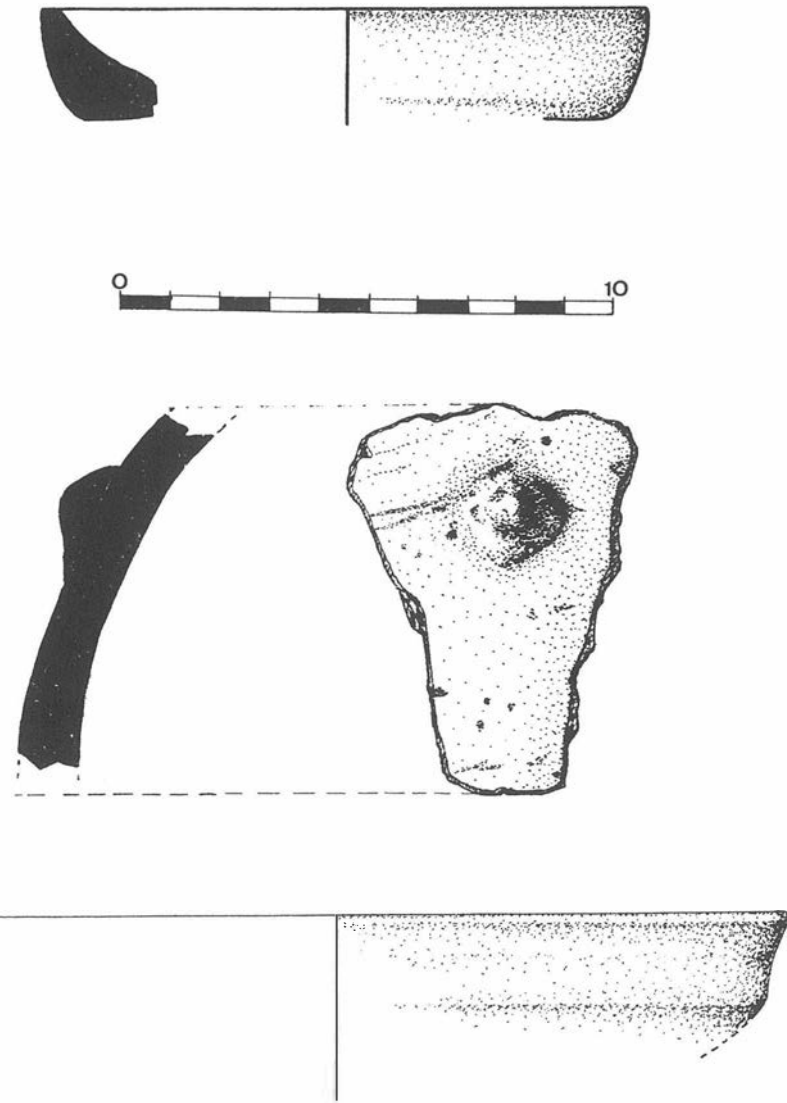
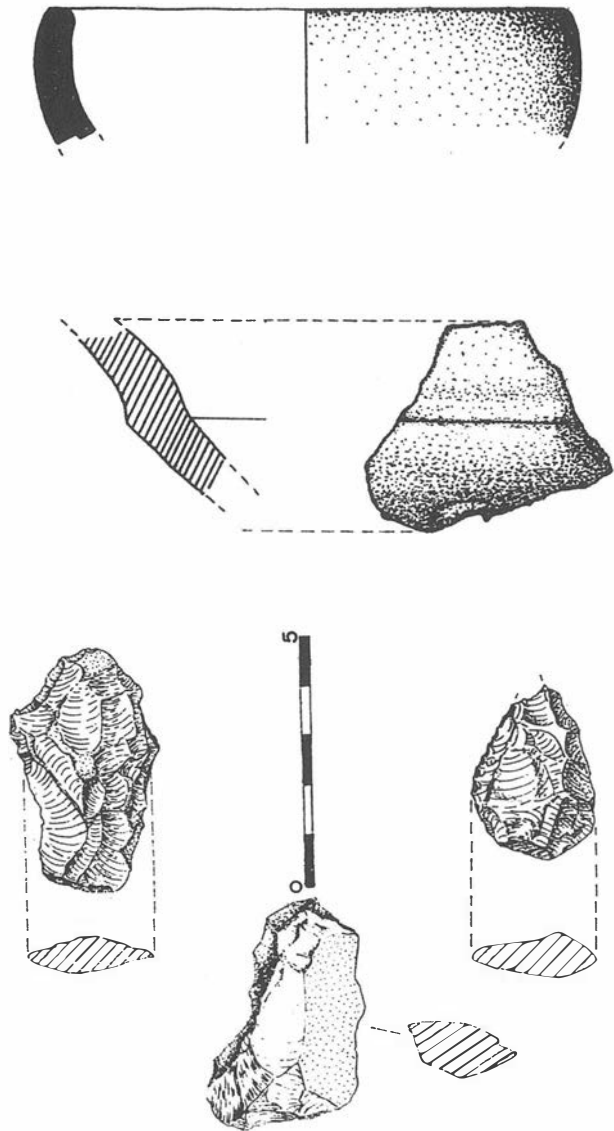


FIG. 7. Materiales prehistórico de los yacimientos de Carrasco y Sanguino.

Dada la escasez de material y la cercanía del yacimiento Tejero II puede considerarse parte integrante de éste.

Por referencias del dueño de la finca sabemos que hace unos cuarenta años descubrió unos "enterramientos moros", de los que no encontramos ningún rastro.

19. *La Vera II*: Sitio indeterminado con muy escaso material romano. Pudo estar en relación con el yacimiento romano Tejero I, situado al N de éste y al que se accede cruzando el arroyo del Toril.

20. *La Vera III*: Sitio indeterminado que sólo presentó escasos restos de material romano de construcción.

21. *Monroy*: Sitio indeterminado en el que los hallazgos se reducen a algunos materiales de construcción romanos (*tegulae* y *laterculi*) y fragmentos amorfos de cerámica común.

Al igual que los restos de habitación modernos que allí se hallan, el asentamiento romano pudo ser un hábitat aislado en las primeras estribaciones de la Sierra de León.

VALORACION GENERAL

Debido a la poca extensión del territorio prospectado y al hecho de ser una zona de similares características, no se pueden establecer relaciones que permitan profundizar en el análisis del territorio, no obstante podemos hacer una serie de observaciones.

El valle del Guadalbaccar, con una superficie aproximada de 11 km. de longitud por 3 km. de anchura, no parece caracterizarse precisamente por la abundancia de asentamientos. Antes que nada habría que destacar que de los veintiún yacimientos que presentamos, la mayoría ubicados en los puntos más altos de la mitad oriental del valle, bordeándolo, tratándose de sitios con gran visibilidad y puntos de agua muy cercanos, sólo ocho merecen en realidad este calificativo. Los restantes los hemos englobado, siguiendo a Ponsich, en lo que denominamos *sitios inciertos*. No obstante, nos ha parecido importante destacar cualquier vestigio que atestigüe la presencia del hombre aquí a lo largo de los siglos.

A pesar del reducido número de ellos (que no lo es tanto si observamos las dimensiones de la zona prospectada) tenemos constancia de la existencia de asentamientos en los momentos finales de la Prehistoria (Bronce tardío) y en época romana (desde Augusto al Bajo Imperio). Es de extrañar la ausencia de vestigios del primer milenio a.C., así como los escasos hallazgos alto y bajomedievales.

De esta manera, podemos concluir que, aunque el valle está poblado desde tiempos prehistóricos, la prospección confirma que

es en el mundo romano cuando llega a un optimum habitacional, a partir de Augusto, participando de la política agrícola extensiva que se da en todo el valle del Guadalquivir. Es ahora cuando se edifican importantes *villae* de las que merece la pena destacar: Cañuelo y Tejero I, cuya problemática relación con los asentamientos contiguos ya hemos planteado.

Esta situación se explica si tenemos en cuenta la cercanía de importantes puertos fluviales a escasos kilómetros, como *Celti*, de cara a la exportación de los productos agrícolas y mineros a través del *Baetis*, inscribiéndose así en la dinámica económica de los asentamientos ribereños de la margen derecha del Guadalquivir.

Tampoco debemos olvidar que el valle es una zona ventajosa desde el punto de vista geográfico: tierras fértiles, abundantes recursos hídricos (los pequeños afluentes del Toril y pozos y manantiales cercanos, aunque secos en verano, contribuyen al aprovisionamiento de la capa freática) condiciones climáticas favorables y la protección que ofrecen las dos cadenas montañosas que lo delimitan al N y al S. Además, es lugar obligado de paso en dirección hacia Extremadura, siendo ésta una de las zonas que se considera como posible itinerario de la vía que iba de *Astigi* a *Emerita* localizada hasta *Celti*. Finalmente, no debemos olvidar la riqueza minera de esta zona, que pudo determinar en cierto sentido el establecimiento humano; un exponente de este caso sería el yacimiento romano de la Mesa del Villar, donde los hallazgos de escorias han sido abundantes.

Por otra parte, es interesante destacar la evidencia de asentamientos prehistóricos, especialmente del momento a que pueden adscribirse éstos (Bronce), ya que es un período muy controvertido y escasamente conocido en Andalucía Occidental. En relación con ello, no debemos olvidar que a espaldas de la Sierra de Lobo se encuentra un yacimiento tan importante para este período cultural como es la Mesa de Setefilla.

Adscribible, en principio, al Bronce hemos detectado el sitio de El Carrasco y no descartamos la posibilidad, como explicamos, de ampliar su radio de acción hasta El Cañuelo y Sanguino. Pero, además, tenemos detectados indicios de ocupación prehistórica probablemente del mismo momento en El Tejero III, aunque los datos, hoy por hoy, son más vagos.

Podemos concluir que, pese a lo reducido del valle, hay una gran dispersión de materiales que constata un alto índice de poblamiento aunque en momentos muy concretos. No obstante este vacío de población en determinadas épocas se suple con distintas ocupaciones detectadas en las inmediaciones de la zona que nos ocupa.

Notas

¹Antonio García Gómez, Geógrafo, se ha ocupado de la realización de la Introducción Geográfica.

²M. Ponsich: *Implantation rurale antique sur le Bas-Guadalquivir*, Publications de la Casa de Velázquez, Fasc. III, París, 1979.