



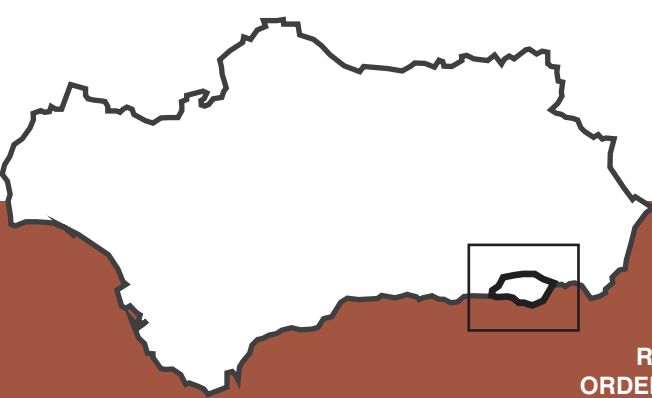


-  ERMITAS
-  CASTILLOS
-  TORRES
-  RED FERROVIARIA
-  RÍOS
-  EJES PRINCIPALES
-  DEMARCACIÓN
-  ARQUEOLOGÍA INDUSTRIALS (PLOMO Y CAÑA DE AZÚCAR)
-  ELEMENTOS DEFENSIVOS
-  INFRAESTRUCTURA AGUA

ESCALA 1:300.000 

El Poniente almeriense pertenece al área paisajística de Costas con campiñas costeras. Es un espacio que ha adquirido una singularidad patrimonial en los últimos decenios de la mano, sobre todo, de la expansión de la agricultura intensiva bajo plástico, que ha llevado a la transformación antropizada y radical de esta llanura que se dispone al pie de la sierra de Gador en la parte oriental de la provincia de Almería, entre la capital y Adra. El Poniente es una demarcación con procesos muy potentes: nuevos paisajes, renovación poblacional y nuevas funciones. Todavía quedan trazas de la antigua articulación territorial en la que los núcleos de población principal se orientaban al interior, siendo las llanuras costeras “los patios traseros”. Grandes municipios que han sido divididos quedando los viejos núcleos en las zonas de interior. De nueva creación son los de El Ejido (antes integrado en Dalías) y la Mojonera (antes Félix), ambos creados en 1984. Aun cuando los núcleos secundarios de la zona son numerosos y presentan en general un gran dinamismo, dos de ellos muestran todavía esa duplicidad o complementariedad territorial del pasado: los de Balanegra (Berja) y la Puebla de Vicar (Vicar).

De lo anterior se deduce la existencia de escenarios urbanos muy contrastados entre los más tradicionales como Adra, si bien muy alterados en su estructura y arquitectura, y los más recientes. El Ejido es un núcleo que se acerca a los 50.000 habitantes y plantea un escenario singular: tejidos producto de un crecimiento rápido y poco ordenado, aunque muy compacto ante la valoración del terreno agrícola, y formas residenciales pretenciosas y fuera de escala, producto de un crecimiento económico rápido y de aluvión.



RESEÑAS PATRIMONIALES EN EL PLAN DE ORDENACIÓN DEL TERRITORIO DE ANDALUCÍA

Zonificación del POTA:	Poniente almeriense (dominio territorial del Litoral)
Referentes territoriales para la planificación y gestión de los bienes patrimoniales	Red de ciudades patrimoniales del Poniente Almeriense
Paisajes sobresalientes	Acantilados de Almería-Aguadulce
Paisajes agrarios singulares	Vega de Berja Vega de Dalías Vega de Adra



Campo de Invernaderos. Silvia Fernández Cacho

## Medio Físico

Comprende la parte meridional y agreste de la sierra de Gádor, donde aparecen las pendientes más destacables, y se prolonga por el piedemonte de esta sierra hacia el sur creando una zona extensa llana compuesta de materiales detríticos en cuyos bordes aparecen algunas formaciones de estuarios y, de escasa extensión, dunares. Este contexto está atravesado por ramblas que permanecen sin escorrentía durante largos períodos de tiempo. Los materiales predominantes son arenas, limos, arcillas y margas. En el extremo occidental aparecen paisajes muy antropizados con cultivos en el valle de Adra.

El Poniente se encuadra en el dominio climático semiárido. Con temperaturas típicas del litoral mediterráneo (inviernos suaves y veranos calurosos pero no extremos) y un índice pluviométrico en torno a los 250 mm. La insolación anual supera las 2.800 horas.

Esta zona se corresponde con el piso bioclimático termomediterráneo inferior, más específicamente a la serie alpujarreña-almeriense semiárida del arto; si bien los usos del suelo han cubierto bajo invernaderos (mar de plástico) una parte muy mayoritaria de la misma. La vegetación original, y que aparece de forma residual, se caracteriza por los matorrales mixtos. La diversidad de especies vegetales sólo tiene cierta relevancia en algunos segmentos del borde litoral, especialmente en tono a la punta del Sabinar. De hecho, son esos espacios y parte del dominio marítimo cercano los que se encuentran incluidos en la Red Natura2000.

## Medio Socio-Económico

Dinámica:

Progresiva

Estable

Regresiva

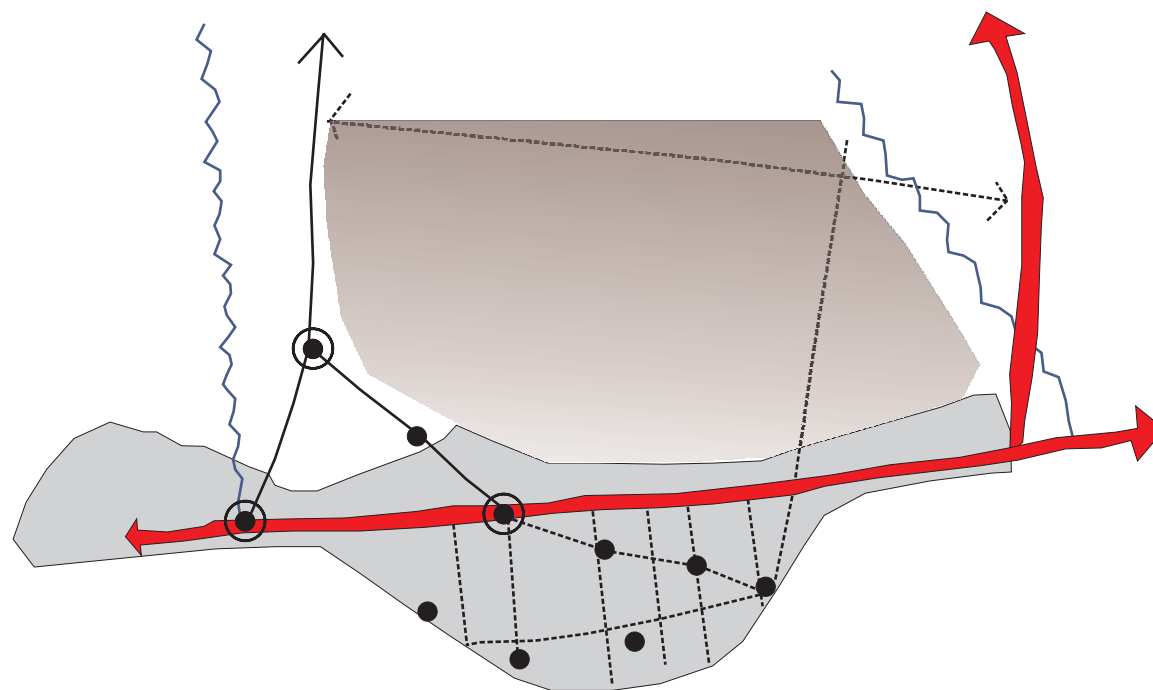
## Descripción

El Poniente Almeriense, que bien podría conservar la denominación tradicional de Campo de Dalías, es una de las zonas litorales andaluzas que viene teniendo un modelo de desarrollo económico más acelerado durante los últimos decenios, elemento básico para entender el dinamismo de la provincia de Almería dentro de Andalucía. Se trata de la comarca agraria litoral con más superficie regable (más de 20.000 h) y con una mayor producción, sobre todo de hortalizas. Los primeros pozos para el riego se abrieron en 1928 (para unas 100 ha aproximadamente). Tradicionalmente eran un sector más relacionado con la ganadería ovino-caprina y, más localmente, con la caña de azúcar en Adra. Después de la Guerra Civil, el Instituto Nacional de Colonización, más tarde YRIDA, inicia una política de expansión del regadío que combina con la incorporación de la técnica de los "enarenados" desde la mitad de los años cincuenta. Los invernaderos comienzan a desarrollarse desde 1970, así como los problemas que se derivan de la extracción de agua: sobre explotación de acuíferos, intrusión marina, etcétera. En la segunda mitad de aquella década también empieza a ensayarse el riego por goteo, cuya evolución ha sido continuada desde entonces y especializada en productos hortofrutícolas extratempranos (tomate, pepino, ..).


En el ámbito oriental del sector se produce también un importante desarrollo turístico durante los últimos decenios en el municipio de Roquetas de Mar (que cuenta con dos núcleos, el propio Roquetas y Aguadulce), aunque también aparecen núcleos turísticos en otros puntos, como Almerimar. Se trata de núcleos que en principio fueron lugar de veraneo regional, pero que han adquirido proyección nacional y, en menor medida que otras zonas turísticas andaluzas, internacional. Por último, la localidad de Adra, localizada en el extremo occidental de la zona y fuera ya del Campo de Dalías, ha sido tradicionalmente un enclave pesquero, agrario y con un cierto desarrollo industrial desde el siglo XIX basado en los ingenios azucareros y en la fundición de plomo. Durante el último período, ha visto declinar las actividades pesqueras, en tanto que ha reforzado las agrarias y turísticas.

Todas estas circunstancias han facilitado un crecimiento económico elevado durante más de treinta años y ha supuesto un importante impulso demográfico de la zona, que supera los 170.000 habitantes. El Ejido es la localidad más importante, con 75.969 (de los cuales unos 18.000 son extranjeros); cuando en 1970 todavía se integraba en el municipio de Dalías, que en su conjunto apenas superaba los 20.000 habitantes. Roquetas de Mar pasó de 12.700 habitantes a casi 71.740 (aproximadamente 17.000 extranjeros). De hecho, el eje de la carretera nacional Málaga-Almería que atraviesa los municipios de El Ejido, La Mojenera (7.849 habitantes), Vícar (20.220 habitantes) y Roquetas de Mar, es prácticamente un calle (un bulevar en buena parte del recorrido) al que asoma de tramo en tramo el tejido de invernaderos que tapizan la demarcación.

Dice la voz del trovero/ repitiendo aquí otra vez: /quien no tiene invernadero/ llega bien a la vejez, /pero con poco dinero.  
(F. Megías, Festival de Laújar, 1987)



### 15 El Poniente



## Articulación Territorial

### Procesos de articulación histórica

El Poniente se dispone como apéndice de la sierra en pendiente hacia una amplia llanura litoral (la de mayor extensión entre Almería y Málaga). Desde época romana con la adecuación de las comunicaciones gracias a la vía heráclea, se articula como territorio de paso este-oeste y la propia vía ordena el patrón de asentamientos hasta la actualidad. El extremo oeste queda atravesado por el río Adra, ruta natural de comunicación con el norte desde la prehistoria y cuya desembocadura forma el mejor puerto natural del área que es aprovechado desde la protohistoria por el asentamiento fenicio de Abdera (Cerro de Montecristo).

En general, la escasez de asentamientos de las edades del Cobre y Bronce permiten pensar que no fue hasta la primera Edad del Hierro cuando se produjeron procesos de envergadura en relación a la articulación territorial del Poniente almeriense.

### Articulación natural, comunicaciones y sistema regional de ciudades

La estructura física del ámbito, entre la sierra de Gádor y el mar, junto a la red de asentamientos, condiciona la articulación de esta demarcación. Esta se establece en sentido este-oeste a lo largo de la autovía A-7, que une la capital provincial con Aguadulce, Santa María del Águila, El Ejido, Adra y se prolonga por la provincia de Granada hacia Málaga. El resto de la red viaria tiene una estructura perpendicular, uniendo la A7 con el resto de los núcleos importantes: Roquetas de Mar (A-358), La Mojonera (ALP-108), Almerimar (A-389). De esta vía salen también los ejes que conectan el sector con los antiguos núcleos del interior a los que pertenecían, y pertenecen aún en algunos casos, los terrenos del Campo de Dalías (la propia Dalías -A-358-, Vícar -ALP-109-, Félix y Enix -A-391-). Las penetraciones más importantes hacia el interior se realizan desde El Ejido hacia Dalías, a través de la citada A-358- y desde Adra de forma paralela al río del mismo nombre -A-347-. Por último, existen otros ejes que también estructuran el territorio, la carretera litoral que bordea toda la demarcación entre Aguadulce, al este, y Balanegra, al oeste -AL-9006-; y el eje Roquetas de Mar-La Mojonera-El Ejido -A-358

Los núcleos más importantes y que organizan la articulación presentada poseen un carácter muy distinto: El Ejido (50.000 habitantes) y con base agrícola; Roquetas de Mar (que se acerca a los 40.000 habitantes), centro turístico, y Adra (en torno a los 20.000 habitantes), localidad con importante peso económico pesquero. No obstante, si bien El Ejido está especializado en cultivos agrícolas bajo plástico, éstos son también importantes en las dos localidades citadas.

Consideración en el Plan de Ordenación Territorial de Andalucía: Estructura organizada por ciudades medias litorales en la unidad territorial del *Poniente almeriense* (Adra, Dalías, Berja, El Ejido, Roquetas de Mar; esta última ya en el ámbito de influencia del *Centro regional de Almería*). Grado de articulación: medio-elevado.




Vista de la Sierra de Gádor. Víctor Fernández Salinas

## Procesos Históricos

Palabra clave	Descripción	Recursos asociados
1300000. Colonización.	<p>La aparición del comercio fenicio va a suponer un traslado del peso de los asentamientos hacia los enclaves costeros con mayores valores estratégicos. Destaca en estos momentos sobre todos los núcleos de la zona la disposición de Abdera en el Cerro de Montecristo (al este de la actual Adra), una ciudad con puerto en un espolón natural sobre la desembocadura del río Adra, clave en el contexto de transacciones comerciales entre la colonia y las poblaciones indígenas. Esta situación se mantendrá básicamente durante el dominio cartaginés hasta la conquista romana.</p> <p>Roma marca un nuevo concepto de dominio y gestión del territorio. Por un lado, un énfasis por las comunicaciones terrestres, cuyo principal exponente en esta zona es la instalación de la Vía Heráclea que recorre todo el litoral mediterráneo peninsular. Por otro, el mantenimiento de los grandes centros anteriores como Abdera que, como ciudad estipendiaria, seguirá siendo un hito en la nueva vía de comunicación terrestre. Estos momentos suponen también el definitivo afianzamiento de establecimientos menores que gradualmente configuran la explotación agrícola del territorio apoyándose en la vía principal de comunicación terrestre. Este es el caso del municipio de Murgi (El Ejido) o la ciudad de Villavieja (Berja) y hábitats tipo <i>villae</i> (Onáyar, Tarambana).</p>	7121200. Asentamientos. Colonias. Ciudades. 7121100. Asentamientos rurales. Villae. 7123120. Redes viarias. 7112422. Tumbas. Mausoleos.
1300000. Ruralización islámica. Defensa litoral.	<p>El importante núcleo de la Abdera antigua desaparece, instalándose un nuevo hábitat en La Alquería. La gestión del agro con la utilización masiva de las técnicas hidráulicas parece extenderse y, en general, se vive de espaldas al litoral. Los núcleos de control se sitúan más al norte, en la Alpujarra, quedando esta zona convertida en el campo o "ejido" de estos núcleos.</p> <p>En el área se implanta un sistema de riego temporal por «hojas» (agrupación de las cañadas en cuatro sectores, regándose cada uno de ellos con una cadencia de cuatro años), compatible con la utilización del agua para abastecimiento humano y ganadero (aljibes y balsas) por medio de la Acequia del Campo (acequia de Odba hasta el Boquerón del Campo y rambla de Almecete).</p> <p>La fortificación del litoral tiene su origen claramente durante la fase nazarí como medida de protección ante piratas norteafricanos. Se trata de torres vigía como las de Guáinos y Huarea (cercanas a Adra), Alhamilla (límite Adra-El Ejido) o la torre de Roquetas (previa al castillo actual).</p>	7121100. Asentamientos rurales. Aldeas. Pueblos. 7112900. Fortificaciones. Torres. 7123200. Infraestructuras hidráulicas. Acequias. Aljibes. Fuentes.
1370000. Repoblación. Inmigración. Defensa litoral.	<p>Durante una primera etapa, la población morisca dominó el contexto rural del Poniente continuando el modelo de explotación anterior. Tras la revuelta y expulsión definitiva de los moriscos en 1570 se produce un primer vacío poblacional y un proceso de concentración de propiedad de base ganadera (favorecido por la Mesta y grandes propietarios castellanos) y cerealista aun manteniendo los sistemas de captación, conducción y almacenamiento de agua. De cierta manera, esta llanura litoral se convierte hasta el siglo XVIII en una gran dehesa boyal casi despoblada dependiente de los núcleos interiores de Berja, Dalías o Vícar. Esta actividad se combina, por otra parte, con el mantenimiento y potenciación por la Corona del sistema de torres vigía del litoral.</p> <p>Como enclave costero, Adra inicia nuevo emplazamiento que llega hasta nuestros días y se fortifica con castillo a principios del XVI. Es la actividad militar costera la que resultará primero en la ampliación de las edificaciones nazaries (Guardías Viejas, Roquetas) y, posteriormente, en el nacimiento de núcleos habitados estables ya en el XVIII tales como Roquetas o Balerma.</p>	7121100. Asentamientos rurales. Aldeas. Pueblos. 7112900. Torres 7123200. Infraestructuras hidráulicas. Acequias. Aljibes. Fuentes.




Aljibe. Silvia Fernández Cacho

Ermita de Aljizar (s.XVI) ejecutada sobre Mezquita de Al-Hizam (XII)  
Silvia Fernández Cacho

## Actividades Económicas

Palabra clave	Descripción	Recursos asociados
1264200. Agricultura. 1264400. Ganadería.	<p>Hasta hace cincuenta años esta zona estaba orientada a una explotación agrícola centrada en los manantiales y vegas, con una orientación característica de secano en el interior, combinándose olivo, almendra y vid. El cultivo de la uva de mesa tuvo gran importancia durante el siglo XIX en algunas zonas de esta comarca (Dalías, Berja), entrando en el circuito internacional de la reconocida uva almeriense.</p> <p>No obstante, el aprovechamiento del terreno se basaba en la combinación con la ganadería, principalmente el pasto de ganados trashumantes ovejas y cabras-, que bajaban a las tierras del Campo de Dalías procedentes del interior.</p> <p>Desde el siglo XVI y hasta la segunda mitad del siglo XX, la zona de Adra y su entorno fue conocida por el cultivo de caña de azúcar.</p> <p>Agricultura intensiva dedicada a la producción hortofrutícola con uso de invernaderos o cultivos bajo plásticos, desarrollada a partir de los años setenta.</p>	7121100. Asentamientos rurales. Cortijadas. 7123200. Infraestructuras hidráulicas. Norias. Aljibes. Pozos. 7122200. Cañadas. 14J1300. Técnica de cultivo.
1264500. Minería	Minas de Plomo de Almagrera (Berja).	7120000. Minas.
1264600 Pesca.	En regresión. La pesca tradicional hacía uso de las artes de trasmayo y también de la chicharra en embarcaciones denominadas traíñas. En la actualidad se mantiene en lugares como Adra y Roquetas de Mar, aunque cada vez se usa más el anzuelo y está en franca regresión.	14J5000. Técnica de pesca. Trasmayo. Chicharra.
1263000. Actividad de transformación.	El cultivo y la transformación de la caña de azúcar, posibilitó el desarrollo de ingenios a partir del s. XVI. Un entorno de cierta industrialización en el que se asentaron importantes entidades fabriles durante el siglo XIX, como las dedicadas a la fundición de plomo (procedente de las minas de Sierra Almagrera) o las nuevas fábricas de azúcar y más adelante algunas industrias de conserva y salazón de pescado.	7112500. Edificios industriales. Azucareras. Fundiciones. Hornos. Conserveras. Salinas.
1262000. Actividad de servicios. Turismo.	<p>Con un desarrollo reciente, se expande imparable la construcción de residencias, hoteles y servicios en la franja más cercana al mar. Sigue un modelo de turismo de sol y playa estilo Costa del Sol- ofertando infraestructuras recién construidas. La actividad inmobiliaria está desplazando en el territorio algunas de las instalaciones de invernaderos.</p> <p>Se ponen en valor ciertos elementos del patrimonio antes ignorados y se reutilizan inmuebles e instalaciones tradicionales (cortijadas, aljibes, etc.)</p>	7121100. Asentamientos rurales. Cortijadas.



Torre y Aljibe de la Carretera Ejido-Dalías  
Silvia Fernández Cacho



Aljibe del camino de San Roque. Silvia Fernández Cacho

**Asentamientos.** Los principales núcleos de población de carácter urbano se remontan a época fenicia como atestigua el asentamiento fenicio de Abdera (Adra), con pervivencia hasta la actualidad. De época romana Murgi (El Egido), representa el asentamiento más destacado junto con Villavieja (Berja) aunque se localizan otros de carácter rural como los de Turaniana (Los Bajos, Aguadulce, Roquetas de Mar) o las villas romanas de Onáyar y Tarambana (El Ejido). De época medieval se conservan restos del urbanismo nazarí en Vícar y Félix, de la Alcazaba árabe de Villavieja (Berja), y los núcleos de repoblación cristiana de Adra y Roquetas.

**Infraestructuras hidráulicas.** Para almacenar y distribuir el agua a los cultivos de regadío (azudes, aljibes, norias...). Se documentan pervivencias significativas de estas infraestructuras, entre las que destacan la acequia que se extiende desde Odba hasta el Boquerón del Campo en El Ejido o la de la Rambla de Almecete en el mismo término municipal. También se distribuyen por esta demarcación y las colindantes numerosos aljibes de origen medieval: Aljibe del Campillo, del Camino de San Roque, del Empalme de Fuentes de Marbella, del Cortijo del Llano o de Hilas en Berja; Aljibe de la Cuesta, de la Cruz o del Boquerón en Dalías; Aljibe de Venta Menea en Felix; aljibes del Bosque, de las Hoyuelas, de las Terreras, Blanco, de Tres Aljibes, de la Fábrica de la Mujer, de la Galianica, del Toril, del Daymum, Navarro, Balsa Matilla, Seco, del Derramadero de Cabriles, Quebrado o de Pampanico en El Ejido, etc.

Son destacables, también, las Fuentes de Berja (Del Toro, de los 16 Caños, de Don Emilio, del Marqués, de la Higuera, del Lames, de Marbella, etc.) y los restos de un acueducto de posible origen romano en Vícar.

**Poblados de colonización** como los de Camponuevo del Caudillo, Las Marinas,; Roquetas de Mar, Solanillo (Roquetas de Mar); Las Norias (El Ejido); Parador de Asunción (Vícar y Roquetas de Mar); Puebla de Vícar (Vícar); San Agustín de Dalías (El Ejido)

## Ámbito Edificatorio

**Edificios industriales** de época romana para la transformación de productos del mar se han documentado en la demarcación, destacando las factorías romanas de Adra y Guardas Viejas (El Ejido). También romanas son las metalurgias documentadas en Cañada de Moreano (Berja) y El Sabinar (Dalías).

La Fábrica de plomo de San Andrés y los Ingenios de azúcar en San Luís y San Nicolás en Adra, todos ellos del siglo XIX, son edificios industriales de gran singularidad en la demarcación

**Fortificaciones y torres,** se distribuyen por toda la zona. De origen nazarí son las torres defensivas de la Iglesia de Vícar o la Torre-atalaya de Guainos (Adra). Otras son de la Edad Moderna, como las Torre de Alhamilla (s. XVI), Balerma (s. XVII), el Torre-Fuerte Entinas, Bajos (s.XVI) o la torre-atalaya de los Cerrillos (s. XVI), todas ellas en El Ejido. En cuanto a las fortificaciones, pueden destacarse el Castillo de Adra (s.XVI) o la Batería de Guardias Viejas (s. XVIII) en el Ejido y el Castillo-reducto de Santa Ana (s. XVI-XVII) en Roquetas de Mar.

**Baños públicos** árabes son los de Benamejé en Berja y los de la Reina en Dalías.

**Arquitectura rural,** representada por casas y cortijillos de formas cúbicas, caracterizados por la presencia de terrados o cubiertas planas, con "launas" o "royas" como impermeabilizantes. Muros de piedra y barro, con mortero de cal. Revocados y encalados con cal. Son gruesos, en forma de talud y con vanos escasos y de pequeñas dimensiones. (Gil Albarracín, 1992:297-ss.)

## Actividades de Interés Etnológico

**Actividades festivo-ceremoniales.** Romería supracomunal de la Virgen de Gádor (Berja). Fiestas del Cristo de la Luz, declaradas de Interés Turístico Nacional, en Dalías, y fiestas "cortijeras". Estas últimas se asocian a festivales y encuentros de troveros (Trovo). Aunque este tipo de repentismo se asocia directamente a las Alpujarras y la Contraviesa, se practicaba tradicionalmente en algunas zonas de la comarca (Adra, Dalías, Berja...) y se ha extendido precisamente porque muchos de los primeros "colonos" del Campo de Dalías tienen en esas tierras su origen. Asociadas a algunas de estas manifestaciones se realizan bailes de mudanzas y roboas en Adra.



Baños de la Reina. Silvia Fernández Cahó

## La imagen proyectada

Descripción	Cita relacionada
<p><b>Un nuevo paisaje sobre los vestigios andalusíes</b></p> <p>Un nuevo paisaje. Así se califica esta zona que históricamente formaba parte del litoral de frontera almeriense. Árido, de difícil cultivo, escasamente poblado y sometido a los peligros de la frontera berberisca hasta el siglo XVIII. (Checa Olmos, 1999). Las transformaciones han sido tan rápidas y de tal intensidad que hay una clara conciencia de haber creado por completo un entorno nuevo. La noción de artificio humano, se hace patente en este paisaje y lo diferencia de otros, a pesar de que la mayoría de los territorios andalusíes tienen una marcada antropización. Una intensiva ocupación del suelo con invernaderos, el desarrollo de nuevos municipios y entidades locales, el vertiginoso crecimiento demográfico, los nuevos trazados viarios y los flujos de personas y capitales han demudado estos parajes.</p> <p>Sin embargo, este es un paisaje notoriamente transformado por la mano del hombre desde siglos atrás. La organización y conformación del territorio almeriense quedó configurada durante mucho tiempo por el sistema de regadío y las necesidades andalusíes. De hecho, es esta imagen de huertos fértiles en torno a norias, de bancales y acequias en los territorios de regadío, complementados con las áreas de pastoreo y pesca más cercanas a la costa, las que pervivieron hasta hace poco y que se refleja de forma contundente en topónimos como Dalías.</p> <p>“Un mar de plásticos”. Esta es la comparación más difundida y connotada. La imagen de los plásticos se usa desde fuera de la zona como paradigma de un crecimiento rápido, forzado, con grandes riquezas pero además con grandes desequilibrios sobreexplotación de acuíferos, contaminación, no sostenibilidad-. Este paisaje está connotado por ser lugar de atracción de mano de obra extranjera y por problemas de exclusión social y racismo (Martín y otros 1999; Martínez Veiga, 2001).</p>	<p>“En época musulmana se asiste a la “construcción” del terreno agrícola en laderas, valles y vegas con la labor colectiva de las comunidades campesinas. Para soslayar las duras condiciones impuestas por el relieve y la falta de agua se emprendió el aterrazamiento de vertientes en pequeñas parcelas -balates- con muros de contención y el trazado de una meticulosa red hidráulica de irrigación para garantizar las cosechas. (...) Se apunta que en época nazarí se incrementó la colonización de los terrenos menos fértiles, de secano y montaña. (...) En parecidas fechas el Campo de Dalías constituía una zona especialmente privilegiada para la ganadería ovina trashumante, donde invernaban los ganados de Sierra Nevada, que se recogían allí largo tiempo pastando y que seando”. (Cruz Enciso y Ortiz Soler, 2004: 37-38)</p> <p>“Sin duda el espacio más representativo de la nueva agricultura almeriense es el <b>Campo de Dalías</b>, no solo por ser el <i>frente pionero</i> por excelencia de esta singular conquista agraria, sino por albergar la mayor concentración de cultivos bajo plástico de España y Europa” (Página web El Ejido).</p>
<p><b>El milagro almeriense. Una tierra de colonos</b></p> <p>Sobre el mismo paisaje de invernaderos y construcciones imparables, se proyecta la imagen opuesta, la del milagro almeriense que ha transformado un erial en una de las tierras más productivas de Andalucía. Es la zona del "oro verde de los invernaderos", que dan tres cosechas al año y son responsables de un bienestar económico generalizado sin precedentes y una casi total ausencia de paro laboral. La tierra de colonos, de inversores, transformada con el esfuerzo, con el sacrificio, con el tesón familiar, con el riesgo de la deuda... los invernaderos son lugares de riqueza, donde el hombre impone sus normas y maximiza los recursos que da la naturaleza.</p>	<p>“La fuerte censura social que motiva el abandono del trabajo agrícola [por parte de sus propietarios] refleja la identificación entre propiedad de la tierra y trabajo directo de la misma, sobre la cual justifican los nuevos agricultores tanto la autoexplotación, como la explotación del trabajo doméstico y de la fuerza de trabajo asalariada. Por otra parte, les permite la construcción social del espacio en que viven y trabajan como producto del esfuerzo emprendedor de los trabajadores-propietarios (...). En este sentido, el cambio de uso del territorio y el asentamiento de la población en el antiguo erial establece una vinculación especialmente significativa entre el esfuerzo humano y el paisaje, que determina el establecimiento de sólidos lazos simbólicos entre los procesos productivos, la población y el entorno” (Martín y otros, 1999: 91-92).</p>
<p><b>Una comarca de contrastes</b></p> <p>El desarrollo turístico de la zona hace hincapié en otra lectura del paisaje: la de los contrastes. Vuelve su mirada hacia el pasado y confronta el interior de viejos pueblos con sabor alpujarreño con la costa llena de actividad. Compara los territorios invernados con los parajes y reservas naturales. Contrasta la actividad de los viejos pescadores con los puertos deportivos de la zona y los campos de golf...</p>	<p>“Una tierra milenaria que siempre se ha asomado a la costa, encrucijada de caminos entre Oriente y Occidente. Visitada por numerosos pueblos desde la Antigüedad, este rincón del sureste de Almería conjuga su carácter marítimo con un interior de marcada impronta rural en torno a la Sierra de Gádor. (...) Golf, playas, turismo rural, espacios naturales... El Poniente Almeriense, una de las comarcas más ricas de la provincia, ha sabido combinar el desarrollo económico propiciado por los cultivos intensivos con el turismo de calidad. De la costa a la Sierra de Gádor el paisaje se transforma, pasando del azul del Mediterráneo a los parajes agrestes y accidentados del macizo montañoso. Los núcleos turísticos del litoral contrastan con las aldeas y cortijadas de aire alpujarreño, donde la herencia morisca ha perdurado a lo largo de los siglos. (Página web Poniente Almeriense)</p>

“[Berja es] un sitio risueño para el placer de las vista y un lazo de seducción para el pensamiento. Sus campos son fértiles; sus harenos seguros y su hermosura manifiesta y oculta (...)

“[Dalías] está al oeste de Almería en un valle ameno rodeado de cerros al pie de la Sierra de Gádor, que era una población buena para los que obedecen y para los que gobiernan; que su seda era de alto precio y producía en aquel tiempo grandes utilidades (...) tiene el inconveniente de los muchos daños que hacían las naves enemigas con sus frecuentes desembarcos, por lo que el camino de Dalías solo lo frecuentan varones de gran abnegación y desprecio del mundo (Ibn-al- Jatib cit. en García Rubio, 1989)

“[La aldea Balerma] Se halla situada a legua y media de la villa, al S. del mar, del que dista sesenta pasos, sobre un lecho de arenas que forma en este sitio una playa despejada y extensa. Hay 14 barcas de pescar (...). Sus habitantes viven exclusivamente de dicho oficio y de las utilidades que reporta la estancia de bañistas que cada vez acuden en mayor número a estos parajes y van construyendo nuevas habitaciones. La vegetación es estéril y pudiera decirse nula si una pequeña huerta que tiene inmediata fertilizada por dos norias, no ofreciera un pálido reflejo de su existencia en estos sitios” (Rodríguez Carreño, 1859: 14).

### Red de torres vigías costeras

		<p>PICA-15-1</p> <p>La ubicación de estas torres responde a la necesidad de vigilancia en el litoral andaluz, expuesto a la piratería en buena parte del mismo.</p>
<p>Torre Balerna. www.todopueblos.com</p>	<p>Torre de Los Cerrillos. www.flickr.com</p>	

### Paisaje fabril de Adra. Revolución industrial del siglo XIX

		<p>Paisaje Fabril de Adra. Silvia Fernández Cacho</p>
<p>PICA-15-2</p>	<p>Industrias relacionadas con la caña de azúcar y con las actividades pesqueras (Adra)</p>	

### Villavieja y entorno

	<p>PICA-15-2</p> <p>Núcleo poblacional de origen romano, época de la que se conservan estructuras de su anfiteatro, mosaicos, etc.) en un estratégico emplazamiento que es fortificado en fases sucesivas desde el s.IX, desde el que se domina la vega virgitana y la Sierra de Gádor.</p>
<p>Paisaje Fabril de Adra. Silvia Fernández Cacho</p>	



### Positivas

El crecimiento demográfico y el enriquecimiento económico en algunos municipios también ha redundado en una revalorización de su patrimonio histórico con un enfoque claramente turístico.

Sentimiento colectivo de capacidad de iniciativa y de progreso.

Demarcación en la que son frecuentes los procesos innovadores.

Riqueza cultural y formas de expresión novedosas aportadas por colectivos inmigrantes procedentes de distintos orígenes (Magreb, Sudamérica, Europa del Este).

### Negativas

Presión agrícola intensiva en el medio físico y en la sociedad rural, con una importante sobreexplotación de acuíferos.

Presión constructiva turística en las áreas del litoral.

Problemas sociales y étnicos en crecimiento constante desde hace al menos dos decenios.

Progresiva densificación de la población y polo de atracción de foráneos que puede no implicar la conservación y mantenimiento de la memoria del patrimonio histórico tradicional.

Patrimonio hidráulico y defensivo que por su localización y su estado de abandono está en continuo riesgo de descontextualización e incluso de desaparición. Falta de investigación y de inventario-catalogación.

## Recomendaciones básicas a tener presente en los documentos de planeamiento territorial y urbanístico

### Generales

Configurar una estructura territorial coherente y equilibrada, tanto en la vertebración territorial, como en la social y en la cultural.

Analizar con detalle la realidad paisajística del Poniente para caracterizar este territorio complejo, frágil y necesitado de referentes identitarios claros y aglutinadores.

Aprovechar los aspectos positivos de la singularidad paisajística del Poniente Almeriense y corregir los impactos derivados de un proceso de crecimiento económico muy rápido.

### Patrimonio de ámbito territorial

Establecer una tutela territorial especial en los dos bordes del ámbito: de un lado en el contacto entre el sistema de invernaderos bajo plástico y, de otro, en el cordón litoral.

Recuperar y potenciar los valores culturales del paisaje, especialmente el sistema de torres vigía en la costa y los aljibes medievales, protegiéndolos del cerco de la agricultura intensiva y la urbanización.

Aglutinar en torno a la antigua Nacional 340, actual A-7, los principales servicios y grandes infraestructuras de la zona. Proteger el entorno de la Zona Arqueológica de Villavieja de posibles impactos paisajísticos, sobre todo relacionados con la extensión de los cultivos bajo plástico y potenciar su investigación y difusión.

### Patrimonio de ámbito edificatorio

Identificar, registrar y proteger el abundante patrimonio de arquitectura vernácula disperso en el territorio.

Valoración de la arquitectura industrial del entorno de Adra (tanto de la relacionada con los ingenios de azúcar como la relacionada con la manipulación del plomo).

Proteger los valores de los poblados de colonización evitando su banalización y pérdida, especialmente en sus valores de integración paisajística.

### Patrimonio intangible

Documentación y difusión de elementos entorno a la cultura del agua, y a las industrias del plomo y del azúcar en Adra.